

du pour être annexé à l'arrêté préfectoral
n° 18-218 du 17 OCT. 2018
Pour le Préfet,
Le Secrétaire général

TERREAL S.A.S

Carrière d'Amigny et Thérival

Fabrice ROSAY

Annexes à l'arrêté préfectoral

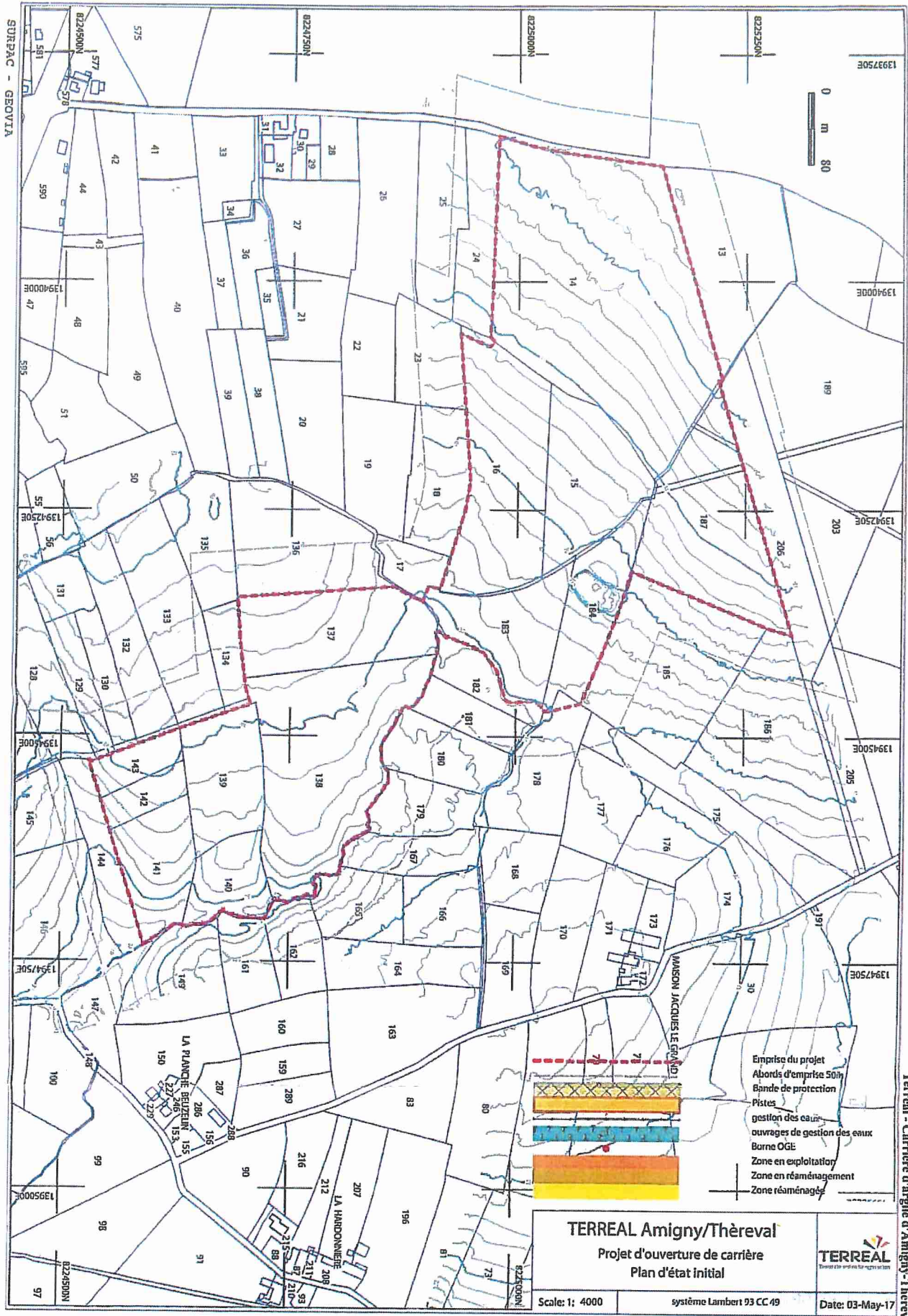
Annexe 1 : Périmètre de l'autorisation ICPE

Annexe 2 : Plans de phasage et de remise en état coordonnée

Annexe 3 : Plan d'emprise foncière et de contractualisation du maintien des haies bocagères

Annexe 4 : Plan de remise en état final

Annexe 5 : Plan des mesures d'accompagnement sur l'ancienne carrière « Neuilly 1 » de Neuilly La Forêt

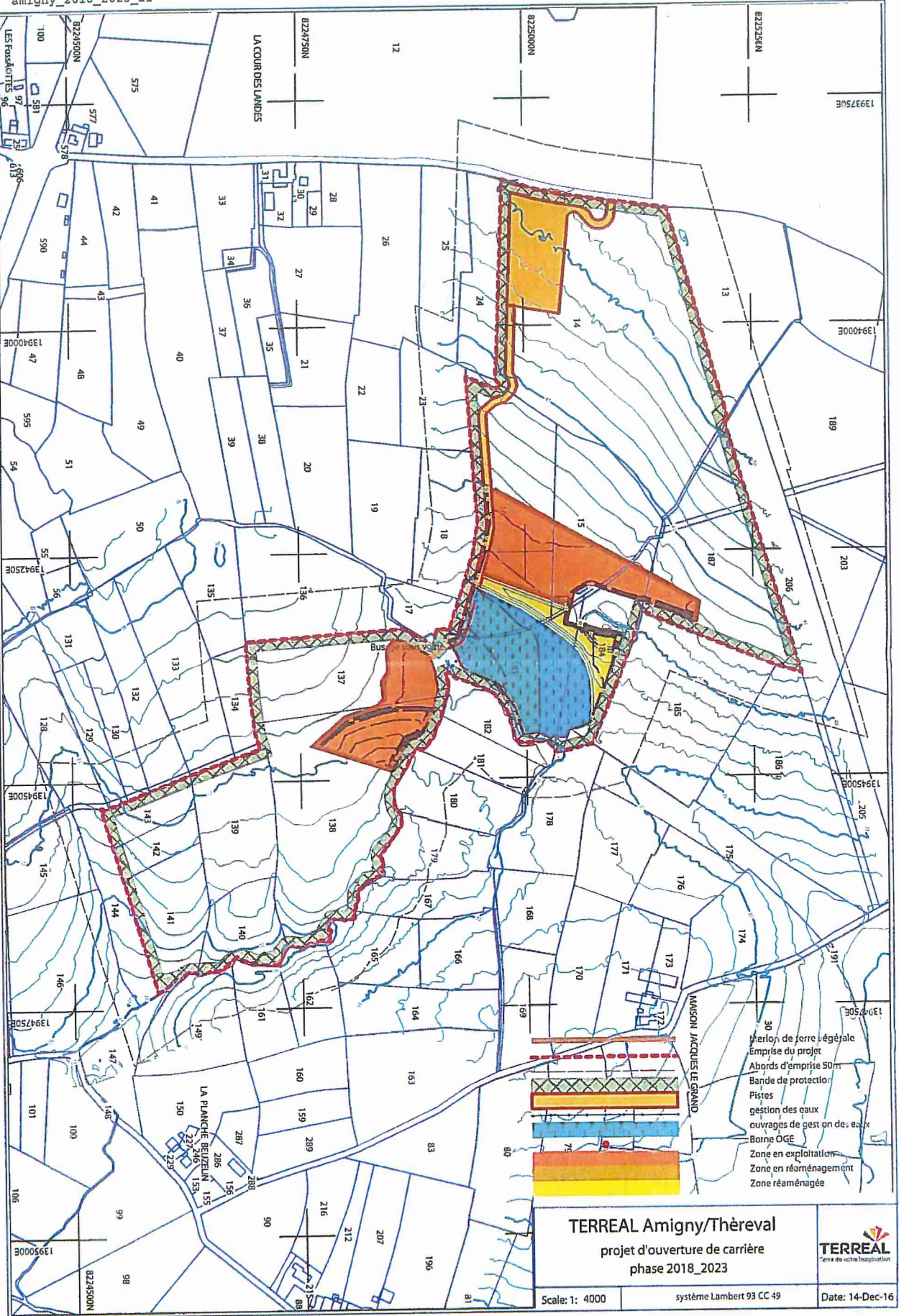


Plan d'état initial du site

Terréal - Carrière d'argile d'Amigny-Thèreval

amigny_2018_2023_21

SURPAC - GEOVIA



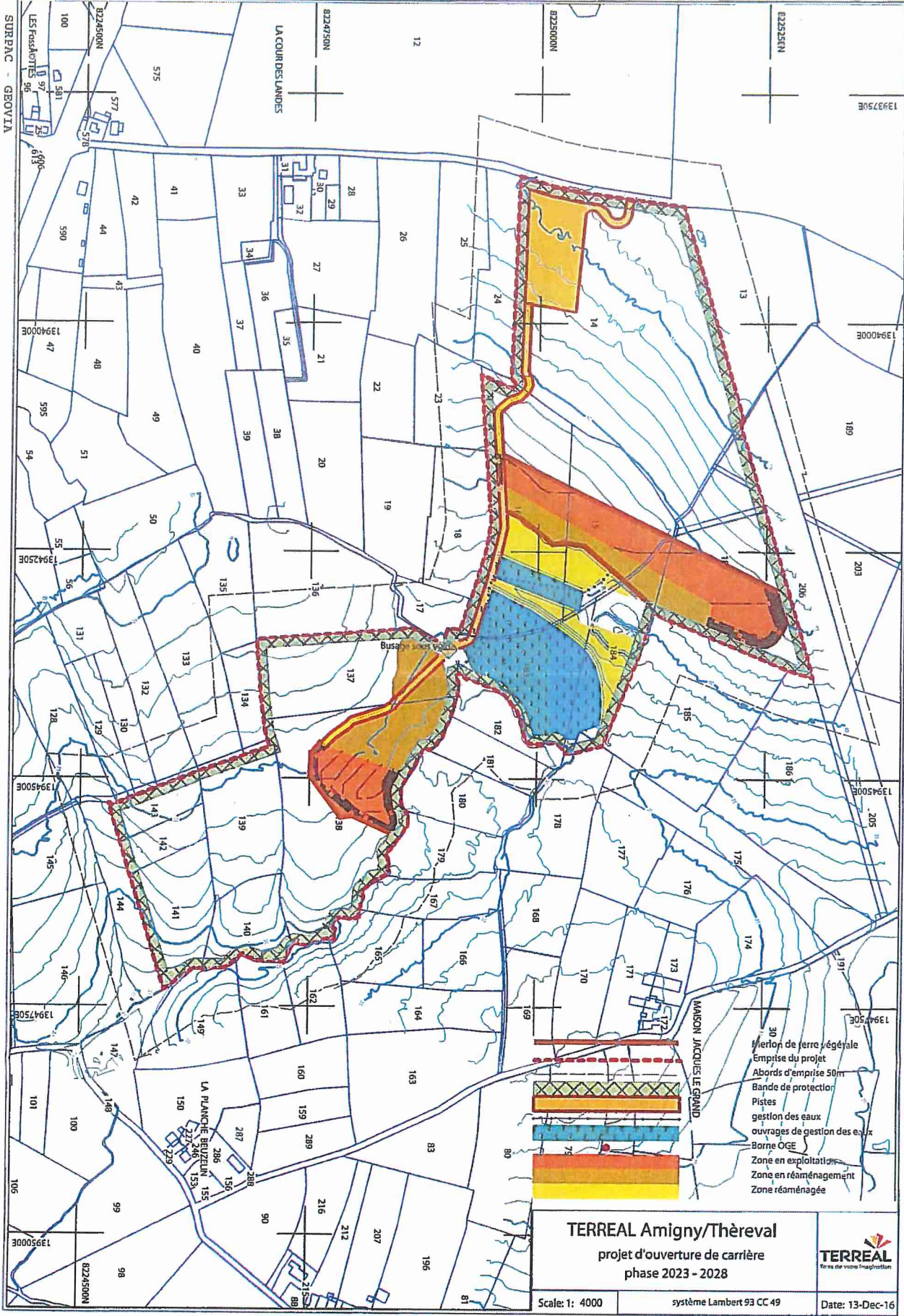
TERREAL Amigny/Thèreval
projet d'ouverture de carrière
phase 2018_2023



Scale: 1: 4000

système Lambert 93 CC 49

Date: 14-Dec-16



- Mierlon de ferre / égale
- Emprise du projet
- Abords d'emprise 50m
- Bande de protection
- Pistes gestion des eaux
- ouvrages de gestion des eaux
- Borne OGE
- Zone en exploitation
- Zone en réaménagement
- Zone réaménagée

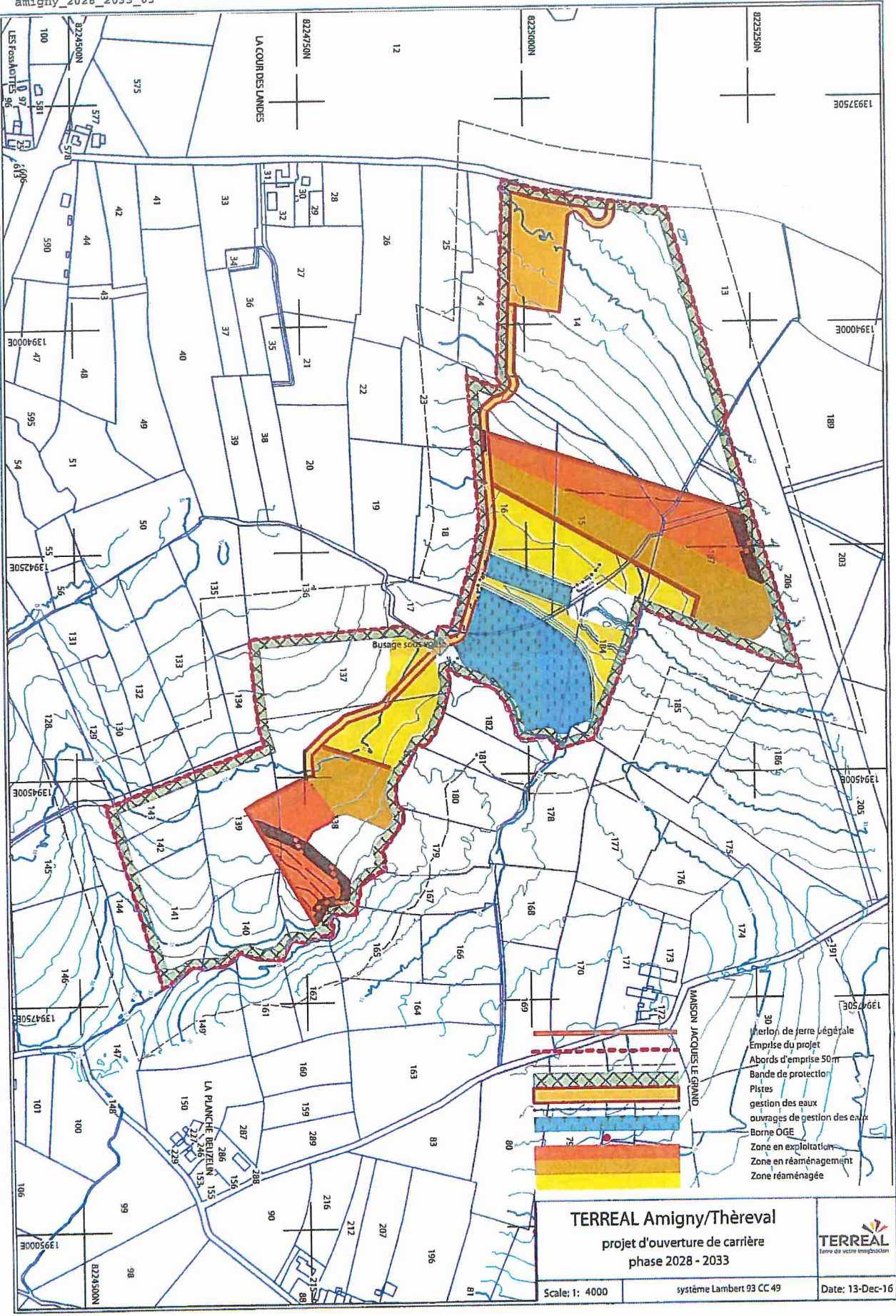
TERREAL Amigny/Thèreal
 projet d'ouverture de carrière
 phase 2023 - 2028

Scale: 1: 4000 système Lambert 93 CC 49 Date: 13-Dec-16



SUREPAC - GEOVIA

SURPAC - GEOVIA



TERREAL Amigny/Thèreval
 projet d'ouverture de carrière
 phase 2028 - 2033

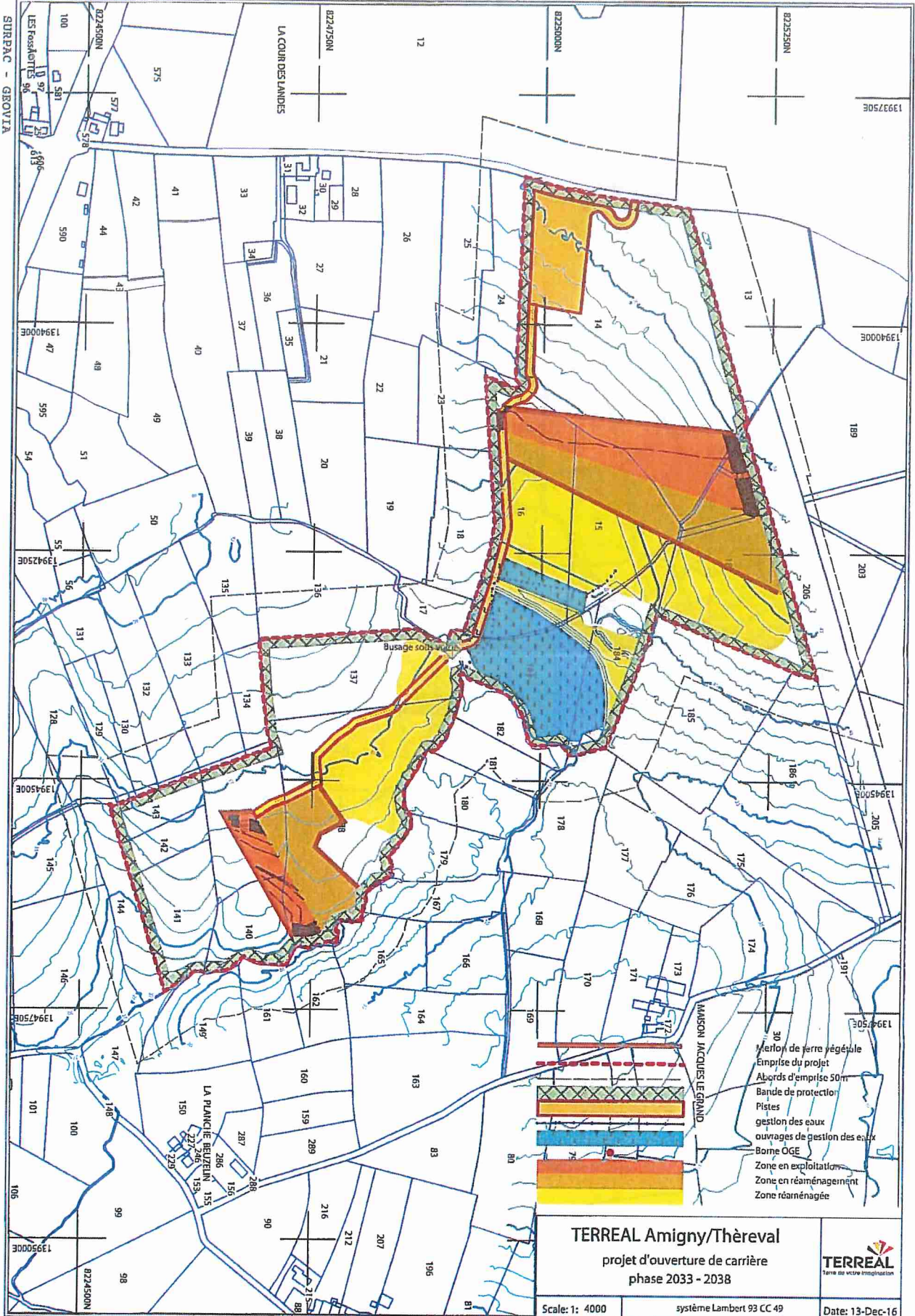


Scale: 1: 4000

système Lambert 93 CC 49

Date: 13-Dec-16

SURPAC - GEOVIA



TERREAL Amigny/Thèrevail
 projet d'ouverture de carrière
 phase 2033 - 2038

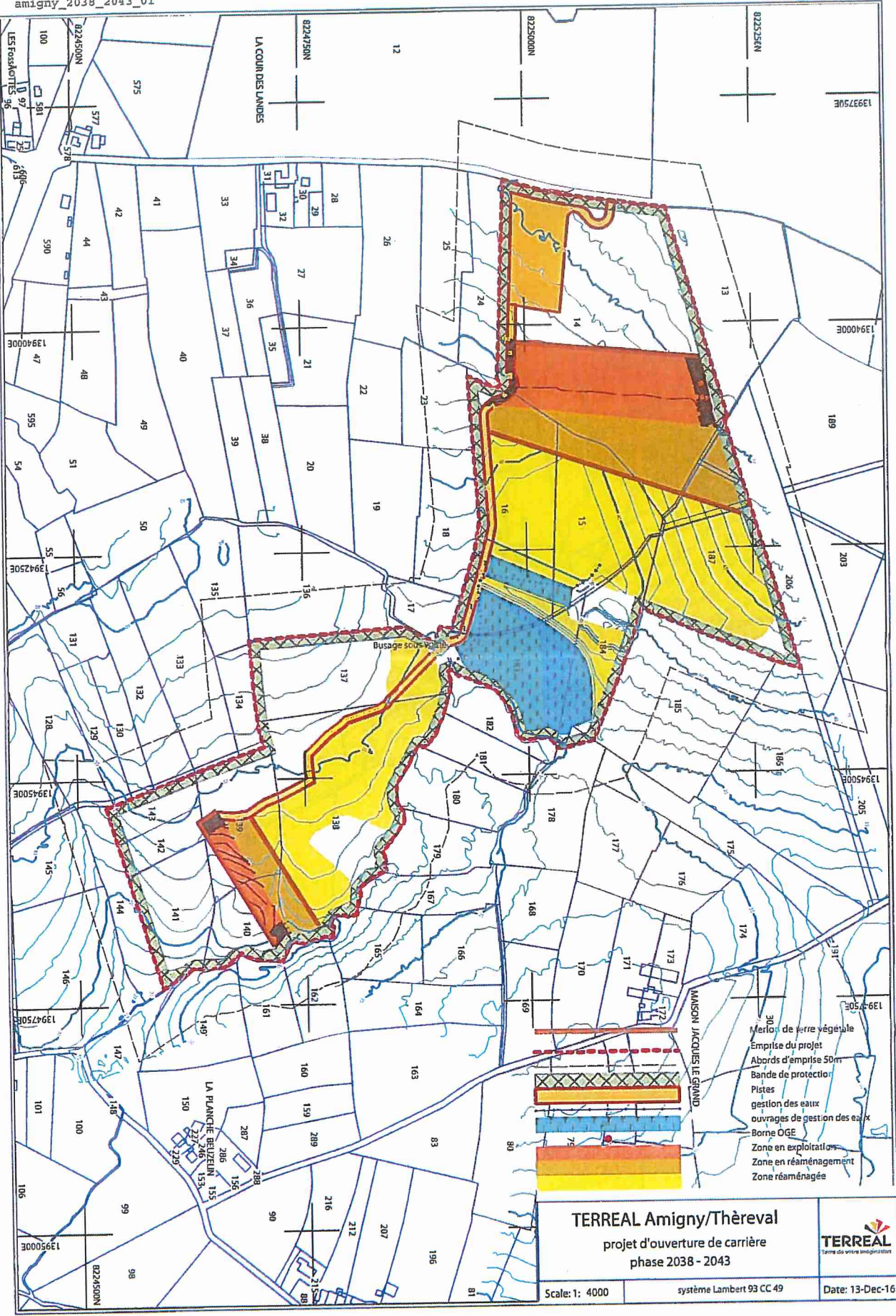


Scale: 1: 4000

système Lambert 93 CC 49

Date: 13-Dec-16

SURPAC - GEOVIA

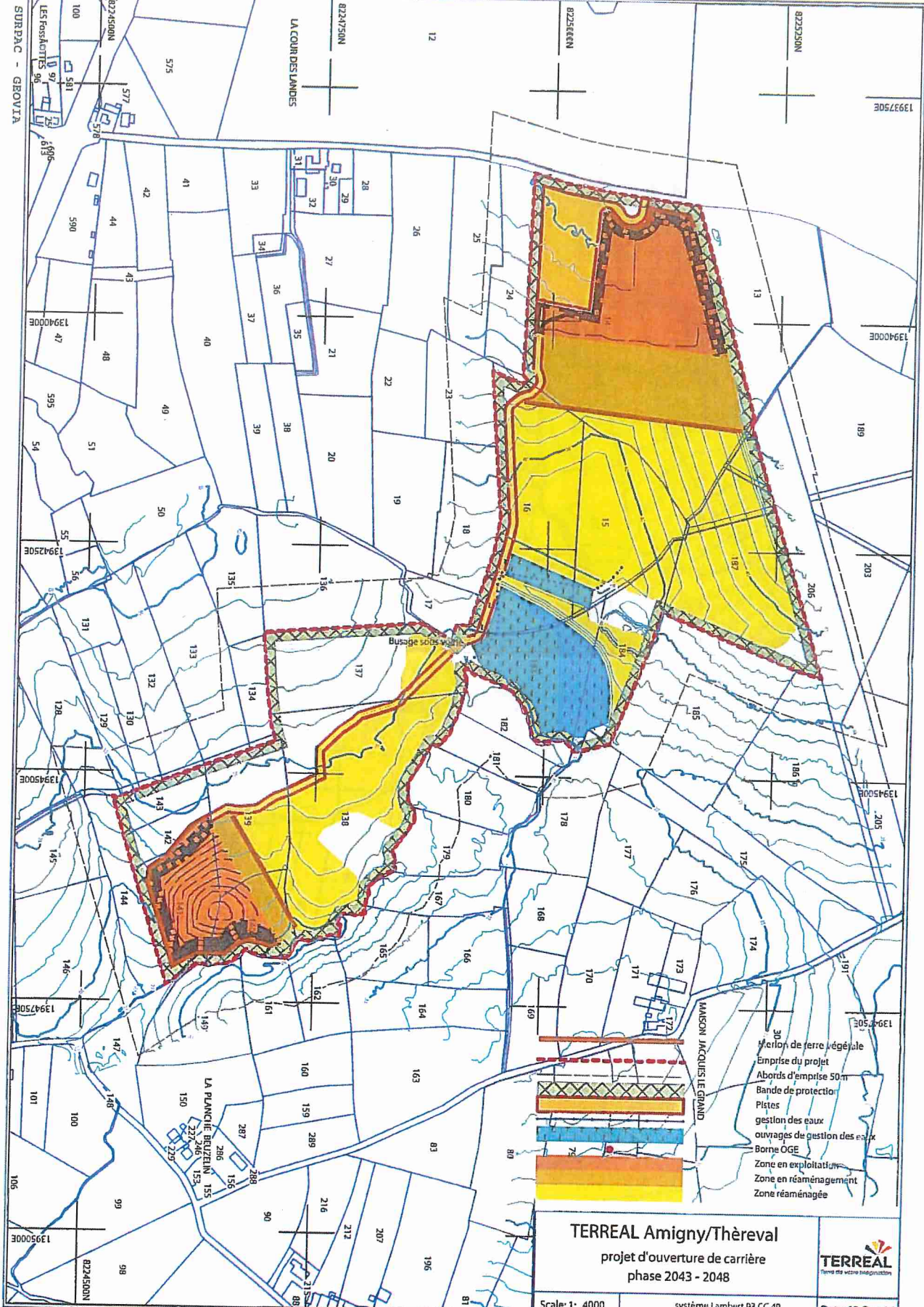


- Merlon de terre végétale
- Emprise du projet
- Abords d'emprise 50m
- Bande de protection
- Pistes gestion des eaux
- ouvrages de gestion des eaux
- Borne OGE
- Zone en exploitation
- Zone en réaménagement
- Zone réaménagée

TERREAL Amigny/Thèreal
 projet d'ouverture de carrière
 phase 2038 - 2043



SURPAC - GEOVIA



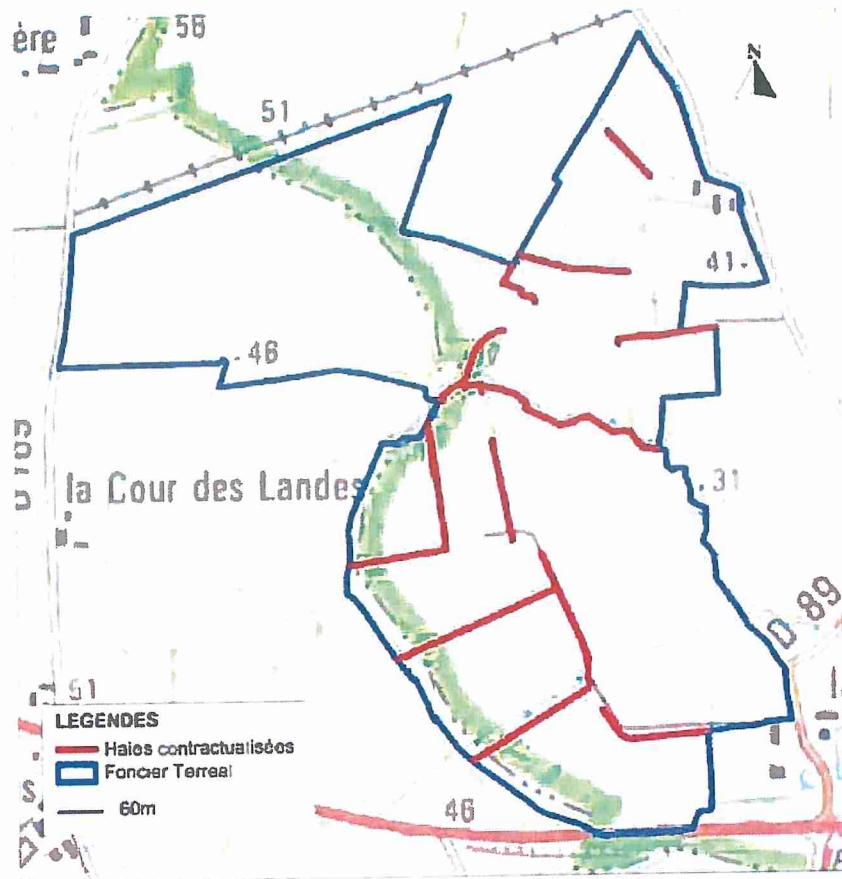
TERREAL Amigny/Thèreal
projet d'ouverture de carrière
phase 2043 - 2048



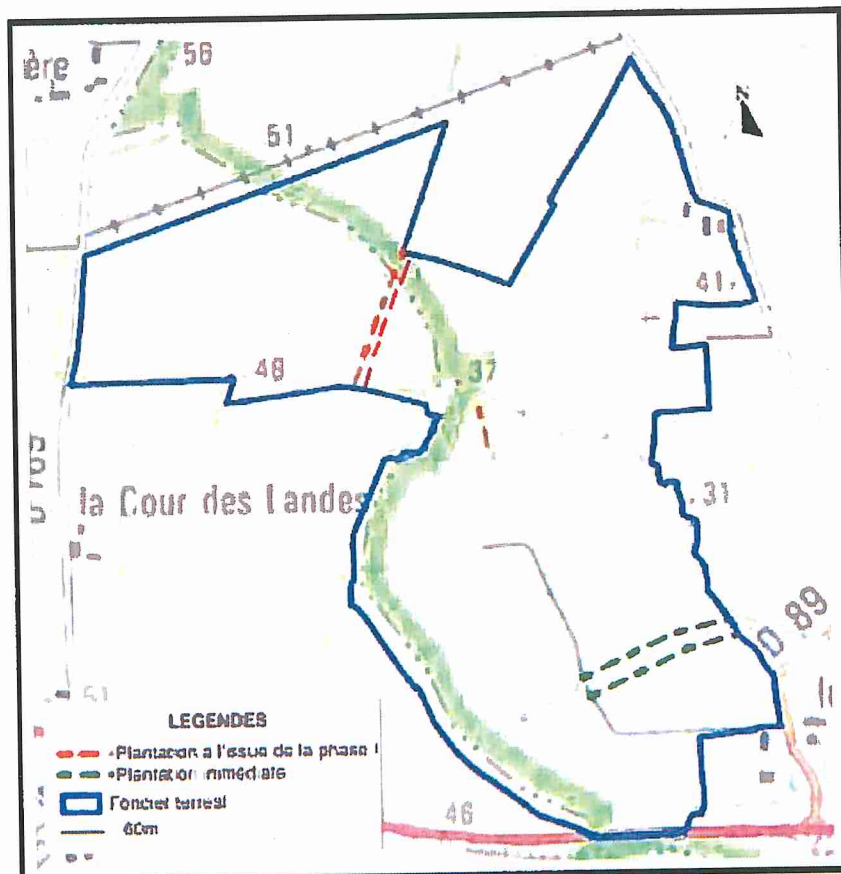
Scale: 1: 4000

système Lambert 93 CC 49

Date: 13-Dec-16



Localisation des haies arborées contractualisées

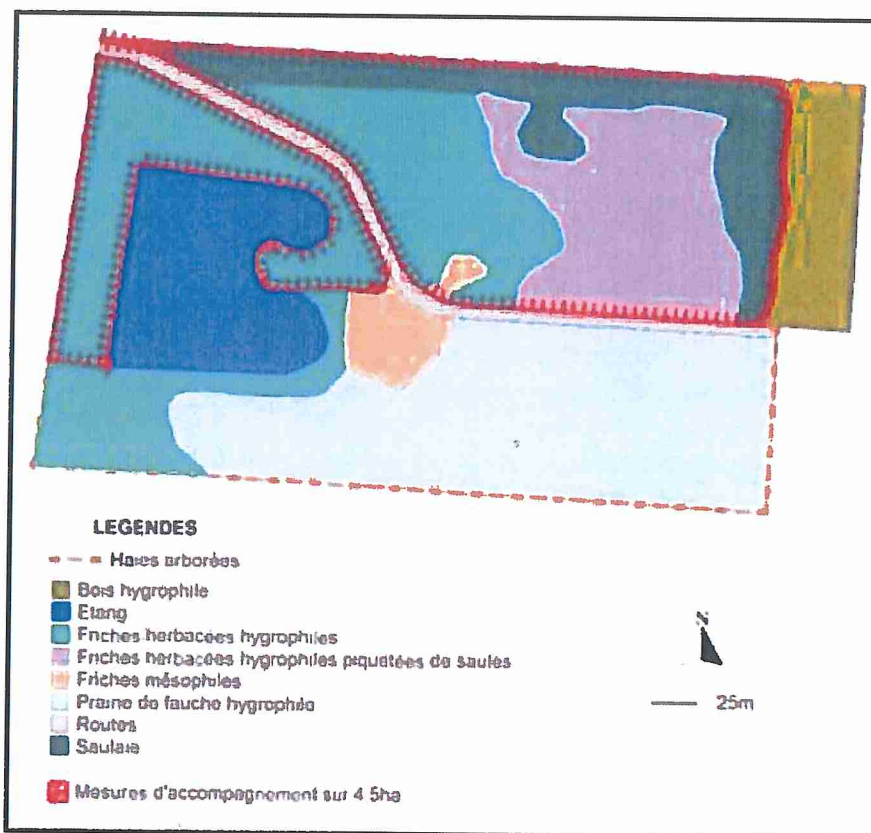


Localisation des plantations de haies

Mesures d'accompagnement sur l'ancienne carrière de Neuilly La Forêt

TERREAL garantie la pérennité et la gestion de 4.6 ha de zones humides dont la localisation est donnée sur la carte suivante. Cette superficie totale comporte :

- 2.2 ha de friches hygrophiles :
- 1.1 ha de saulaies ;
- 1.3 ha de friches hygrophiles piquetées de saules.



Cartographie des habitats sur la carrière de Neuilly 1 réaménagée